

SMRC-066-2024  
Bogotá D.C., Noviembre de 2024

X


Doctor  
**JAIME LUIS LACOUTURE PEÑALOZA**  
Secretario General  
**CÁMARA DE REPRESENTANTES**  
E. S. D.

Ref.: Radicación Proyecto de ley No \_\_\_ de 2024 **"POR MEDIO DEL CUAL SE DECLARA ZONA DE INTERÉS AMBIENTAL, TURÍSTICO Y ECOLÓGICO LA CIÉNAGA GRANDE DE SANTA MARTA, SE RECONOCE SU POTENCIAL PESQUERO Y SE DICTAN OTRAS DISPOSICIONES"**

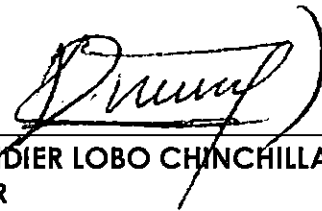
Apreciado señor Secretario,

En mi condición de Representante a la Cámara y en uso del derecho que consagra la Constitución Política en el artículo 150 y siguientes, la Ley 5° de 1992 en los artículos 139 y 140 y de la Ley 974 de 2005 artículo 13, me permito presentar a consideración del Honorable Senado de la República, el Proyecto de Ley de la referencia y, en consecuencia, le solicito se sirva dar inicio al trámite legislativo correspondiente.

Sin otro particular,



H.R. SANDRA MILENA RAMIREZ CAVIEDES  
AUTORA



H.S. DIDIER LOBO CHINCHILLA  
AUTOR



H.R. BETSY JUDITH PÉREZ ARANGO



H.R JORGE MÉNDEZ HERNÁNDEZ


COAUTORA



JORGE MÉNDEZ HERNÁNDEZ

H.R. JORGE MÉNDEZ HERNÁNDEZ  
COAUTOR

COAUTOR



H.R. OLMES ECHEVERRÍA DE LA ROSA  
COAUTOR



H.R. JAIME RODRÍGUEZ CONTRERAS  
COAUTOR



H.R. OSCAR RODRIGO CAMPO HURTADO  
COAUTOR



H.R. JULIO CÉSAR TRIANA QUINTERO  
COAUTOR



H.R. LINA MARÍA GARRIDO MARÍN  
COAUTOR

H.R. JAIRO HUMBERTO CRISTO CORREA  
COAUTOR



H.R. LEONARDO RICO  
COAUTOR

PROYECTO DE LEY \_\_\_\_ 2024 CÁMARA

"POR MEDIO DEL CUAL SE DECLARA ZONA DE INTERÉS AMBIENTAL, TURÍSTICO Y ECOLÓGICO LA CIÉNAGA GRANDE DE SANTA MARTA (CGSM), SE RECONOCE SU POTENCIAL PESQUERO Y SE DICTAN OTRAS DISPOSICIONES"

ÍNDICE

1. TEXTO PROYECTO DE LEY
2. EXPOSICIÓN DE MOTIVOS
  - 2.1 OBJETO
  - 2.2 MARCO CONSTITUCIONAL
  - 2.3 ANTECEDENTES DEL PROYECTO
  - 2.4 DESCRIPCIÓN DE LA CIÉNAGA GRANDE DE SANTA MARTA (CGSM)
    - 2.4.1 UBICACIÓN Y CARACTERÍSTICAS
    - 2.4.2 DEMOGRAFÍA
    - 2.4.3 EJE AMBIENTAL Y ECOLÓGICO
    - 2.4.4 EJE TURÍSTICO
    - 2.4.5 PRODUCCIÓN PESQUERA
  - 2.5 EJE AMBIENTAL Y ECOLÓGICO
    - 2.5.1 EJE TURÍSTICO
    - 2.5.2 PRODUCCIÓN PESQUERA
    - 2.5.3 AUTORIZACIÓN PARA ACCEDER A RECURSOS DEL PGN
3. IMPACTO FISCAL
4. CONFLICTO DE INTERESES
5. CONCLUSIONES

1. TEXTO PROYECTO DE LEY

PROYECTO DE LEY No. \_\_\_\_ 2024 CÁMARA

"POR MEDIO DEL CUAL SE DECLARA ZONA DE INTERÉS AMBIENTAL, TURÍSTICO Y ECOLÓGICO LA CIÉNAGA GRANDE DE SANTA MARTA

## (CGSM), SE RECONOCE SU POTENCIAL PESQUERO Y SE DICTAN OTRAS DISPOSICIONES"

EL CONGRESO DE COLOMBIA

### DECRETA:

**ARTÍCULO 1.** Declárase zona de interés ambiental, turístico, ecológico y pesquero la Ciénaga Grande de Santa Marta (CGSM), la cuál se encuentra ubicada en el Departamento del Magdalena.

**ARTÍCULO 2:** El Ministerio de Ambiente y Desarrollo Sostenible, junto con la Autoridad Ambiental competente según su jurisdicción, están autorizados para incorporar y destinar los recursos necesarios para incorporar y destinar los recursos necesarios para desarrollar programas, planes y proyectos de inversión orientados a la recuperación, protección y conservación de la Ciénaga Grande de Santa Marta (CGSM), esto incluye la restauración paisajística de su entorno, así como la preservación de la flora y fauna del ecosistema.

**ARTÍCULO 3:** El Ministerio de Comercio Industria y Turismo esta autorizado para que en virtud del artículo 4 de la ley 2068 del 2020 modificadorio del artículo 23 de la ley 300 de 1996 declare la Ciénaga Grande de Santa Marta (CGSM) como atractivo turístico de utilidad pública e interés social, además lo incluya el inventario turístico del país y de esta forma impulsar dentro de sus programas de desarrollo e infraestructura de ecoturismo, agroturismo y aquaturismo, los proyectos de inversión que permitan incentivar el desarrollo turístico y comercial sostenible de la Ciénaga Grande de Santa Marta. De igual forma, dentro del marco de sus competencias, se incluyan planes, programas y/o proyectos, que aporten al fortalecimiento de los aspectos ambientales, ecológicos y pesqueros.

Los proyectos de desarrollo turístico planteados en el presente artículo se regirán bajo los lineamientos y directrices emanadas por la Convención Ramsar, la política nacional para humedales en Colombia y demás disposiciones que emitan las autoridades ambientales.

**ARTÍCULO 4:** Autorícese al Ministerio de Agricultura y Desarrollo Rural , especialmente a la autoridad nacional de acuicultura y Pesca Aunap para promover y ejecutar planes, programas y proyectos que permitan el desarrollo de la actividad pesquera y acuicultura de una manera sostenible y sustentable para que se planifique y fomente una mayor productividad y mejor aprovechamiento de todos los recursos pesqueros de esta ciénaga, de esta forma se obtendrá una mejor organización de esta actividad que garantice el mantenimiento de los recursos pesqueros, el área máxima de ordenación pesquera, los métodos de pesca permitidos y prohibidos, así como las especies que no deben ser capturadas. El ministerio de Agricultura y Desarrollo Rural deberá, garantizar dentro del proceso de concertación de los programas y proyectos con enfoque de género que se beneficie y haya un mejor desarrollo de la actividad pesquera y se garantice la participación de la población pesquera que de manera individual u organizada en asociaciones o cooperativas realizan estas actividades en la zona de influencia de la ciénaga grande de Santa Marta.

**ARTÍCULO 5:** El Ministerio de Ambiente y Desarrollo Sostenible, el Ministerio de Comercio, Industria y Turismo, y el Ministerio de Agricultura y Desarrollo Rural, dentro de sus respectivas competencias, llevarán a cabo las acciones para apoyar, capacitar, asesorar y acompañar a la población y a las autoridades para que impulsen y desarrollen programas ambientales, turísticos, sociales y pesqueros en la zona de influencia de la Ciénaga Grande de Santa Marta (CGSM).

**PARÁGRAFO 1:** se impulsará el desarrollo de proyectos turísticos, ecoturísticos, ambientales sustentables, ecológicos y pesqueros dentro de la ciénaga grande de Santa Marta que concilia el principio de sustentabilidad de los recursos hidrobiológicos con la producción económica y social, atendiendo los criterios del buen vivir, soberanía alimentaria, agrícola y políticas en materia productiva

**ARTÍCULO 6:** Con el fin de impulsar el desarrollo de proyectos ambientales, turísticos, ecológicos y pesqueros en la Ciénaga Grande de Santa Marta (CGSM), se autoriza al Gobierno Nacional para que, en cumplimiento de los principios constitucionales de coordinación, concurrencia, complementariedad y subsidiariedad con el Departamento de Magdalena

y los municipios que se encuentran a su alrededor, en especial los municipios de Pueblo Viejo, Ciénaga, remolino, Aracataca y Zona Bananera, y que de acuerdo con sus funciones constitucionales y legales, incorpore en sus presupuestos las asignaciones y recursos necesarios para promover estos proyectos.

**ARTÍCULO 7:** La presente ley rige a partir de su sanción y promulgación.

De los Honorables Congressistas,

H.R. SANDRA MILENA RAMIREZ CAVIEDES  
AUTORA

H.S. DIDIER LOBO CHINCHILLA  
AUTOR

H.R. BETSY JUDITH PÉREZ ARANGO  
COAUTORA

H.R. JORGE MÉNDEZ HERNÁNDEZ  
COAUTOR

H.R. JORGE MÉNDEZ HERNÁNDEZ  
COAUTOR

H.R. OLMES ECHEVERRÍA DE LA ROSA  
COAUTOR

H.R. JAIME RODRÍGUEZ CONTRERAS  
COAUTOR

H.R. OSCAR RODRIGO CAMPO HURTADO  
COAUTOR



H.R JULIO CÉSAR TRIANA QUINTERO  
COAUTOR



H.R LINA MARÍA GARRIDO MARÍN  
COAUTOR



H.R JAIRO HUMBERTO CRISTO CORREA  
COAUTOR

H.R LEONARDO RICO  
COAUTOR

# ESTADO DE LA REPUBLICA

Secretaría General ( Art. 139 y ss Ley 5ª de 1.992)

El día 27 del mes Noviembre del año 2024


se radicó en este despacho el proyecto de ley

N.º 329 Acto Legislativo N.º \_\_\_\_\_, con todos y

con la uno de los requisitos constitucionales y legales

H.R. Sandra Ramírez, Betsy Peret, Jorge Héndez,

Olmes Echeverri, Jaime Rodríguez y otros Congresistas



(s) SECRETARIO GENERAL (col)

## 2. EXPOSICIÓN DE MOTIVOS

### 2.1 OBJETO

La presente iniciativa legislativa tiene como objetivo declarar la Ciénaga Grande de Santa Marta, ubicada en el departamento del Magdalena, como zona de interés ambiental, turístico y ecológico. Esta declaración busca resaltar su importancia ambiental, implementar una estrategia turística adecuada y potenciar su vocación pesquera, con el fin de promover la seguridad alimentaria de los habitantes de la zona.

### 2.2 MARCO CONSTITUCIONAL

En 1997, el sistema delta-estuarino del río Magdalena de la ecorregión CGSM, fue el primer sitio del país incluido en la Convención Ramsar relativa a los humedales de importancia internacional. Esta ecorregión fue declarada Humedal Ramsar, mediante la ley 357 de 1997, reglamentada con el decreto 224 de 1998. Comprende los siguientes municipios: Ciénaga, Pueblo Viejo, Sitionuevo, Remolino, Pivijay, Cerro de San Antonio, Aracataca, El Piñón y Salamina. La autoridad administrativa es un Comité Rector conformado por el Ministerio de Ambiente Vivienda y Desarrollo Territorial, Corpamag y la Unidad de Parques Nacionales

En noviembre de 2000 la UNESCO declaró a la ecorregión como Reserva de la Biosfera, por ser un área geográfica representativa de los diferentes hábitats del planeta con ecosistemas terrestres y marítimos.<sup>1</sup>

En 2004 la Ciénaga Grande de Santa Marta fue designada como Área de Importancia para la Conservación de las Aves (AICA) por BirdLife International, todo esto con ocasión de su alto valor ecológico y la importancia que tiene en la conservación de las aves y sus hábitat.

---

<sup>1</sup> Habitantes del Agua: El complejo lagunar de la Ciénaga Grande de Santa Marta. Días María Angélica 2011. Disponible en <https://www.banrep.gov.co/sites/default/files/publicaciones/archivos/DTSER-144.pdf>

## 2.3 ANTECEDENTES DEL PROYECTO

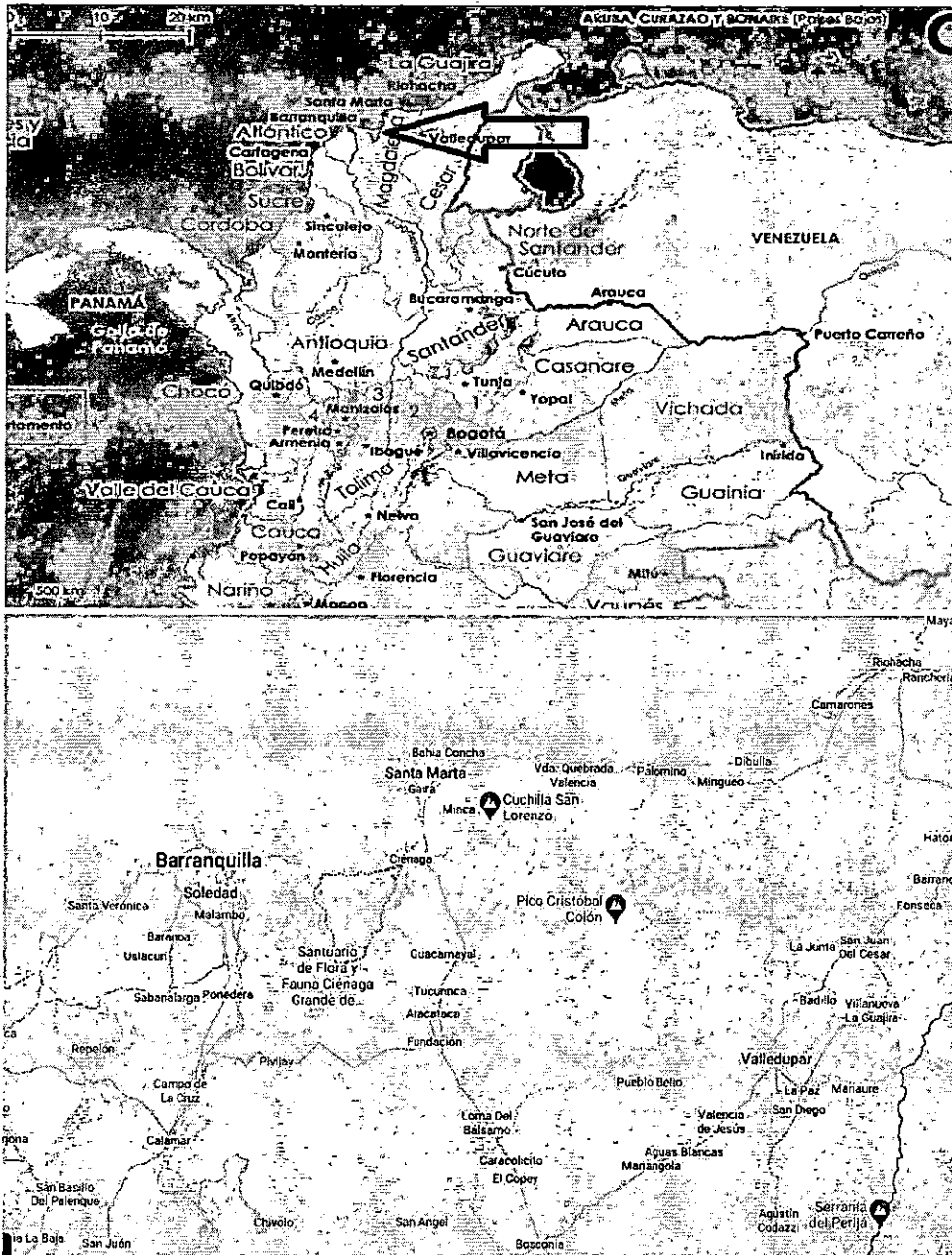
Como antecedentes de este proyecto están las siguientes iniciativas, que protegen los ecosistemas y fomentan la vocación turística y pesquera de diversos municipios:

- Pdl 124 de 2022 S- 423 de 2023 por medio del cual se declara zona de interés ambiental, turístico y ecológico del sistema cenagoso de zapatosa en los departamentos del cesar y el magdalena, se reconoce su potencial pesquero y se dictan otras disposiciones"
- Pdl 187 de 2023 C Por medio de la cual se declara patrimonio cultural inmaterial de la nación a las prácticas y habilidades artesanales de la subregión de la depresión momposina bolivarenses y se dictan otras disposiciones.
- Pdl 392 de 2020 C "Por medio de la cual se establecen disposiciones sobre el palangre y el arrastre como técnicas de la pesca industrial, se incentiva la pesca artesanal y deportiva y se dictan otras disposiciones."
- Pdl 038 de 2020 C- 308 de 2022 S "Por medio de la cual se expiden normas para garantizar beneficios sociales focalizados a los pescadores artesanales comerciales y de subsistencia"
- Pdl 308 de 2020 C - 229 de 2021 "Por medio del cual se establecen principios para el desarrollo de la pesca de forma sostenible"

## 2.4 DESCRIPCIÓN DE LA CIÉNAGA GRANDE DE SANTA MARTA (CGSM)

### 2.4.1 UBICACIÓN Y CARACTERÍSTICAS

Esta Ciénaga se encuentra ubicada en el extremo noroccidental del departamento del Magdalena y es considerada la laguna costera más grande y productiva del Caribe Colombiano.



Cuenta con una extensión aproximada de 3.812 km<sup>2</sup>, de los cuales 757 km<sup>2</sup> son espejos de agua de más de 20 lagunas. La Ciénaga Grande de Santa Marta (CGSM) está ubicada en la zona norte de Colombia, en el noroccidente del departamento del Magdalena, y hace parte de la cuenca del río Magdalena. Limita al oriente con la Sierra Nevada de Santa Marta y al norte por una barra de arena llamada Isla de Salamanca, aledaña al mar Caribe.

La Ciénaga Grande de Santa Marta (CGSM) presenta una profundidad máxima promedio de 7,5 metros encontrada en el sitio denominado La Barra, donde se establece comunicación con el mar. Es allí donde se presentan las mayores corrientes. Las mínimas profundidades promedio son de 0,5 metros, ubicadas al sur sobre la desembocadura del río Fundación y al noreste, en cercanías de la ciénaga Sevillano<sup>2</sup>.

Según el Ministerio de Ambiente la Ciénaga Grande de Santa Marta (CGSM)) es una laguna de agua salobre, formada en tierras bajas y continuas al océano. Su estabilidad depende principalmente del equilibrio entre el agua dulce que ingresa mediante el sistema de lagunas interconectadas por caños, el río Magdalena, los diferentes ríos que descienden de la Sierra Nevada de Santa Marta y el agua salada proveniente del mar Caribe.

La vegetación más representativa de la ecorregión son los bosques de mangle, conformados por las especies de mangle rojo, mangle salado, mangle amarillo y mangle sargozo o bobo; la alta producción en materia orgánica de estos ecosistemas permite la fertilidad del suelo y propicia el crecimiento de plantas. Asimismo, estos bosques albergan una rica fauna de peces, crustáceos, moluscos, mamíferos, reptiles, anfibios y especies residentes y migratorias o en peligro de extinción de aves, a quienes además provee de áreas de anidaje.

## 2.4.2 DEMOGRAFÍA

La demografía relevante para la Ciénaga Grande incluye las poblaciones cercanas que dependen del humedal para su sustento y actividades económicas, así como varias comunidades en los municipios circundantes, incluyendo Santa Marta, Ciénaga, Pueblo Viejo y Sitio Nuevo y los corregimientos de la región. Santa Marta, la ciudad más cercana y capital del departamento del Magdalena, tiene una población aproximada de

---


<sup>2</sup> Habitantes del Agua: El complejo lagunar de la Ciénaga Grande de Santa Marta. Días María Angélica 2011. Disponible en <https://www.banrep.gov.co/sites/default/files/publicaciones/archivos/DTSER-144.pdf>

600,000 habitantes, el municipio de Ciénaga cuenta con una población aproximada de 110,000 habitantes, Pueblo Viejo tiene una Población cercana a los 34.000 habitantes y Sitio Nuevo con una Población cercana a los 27.000 habitantes.

Además, el humedal es crucial para las comunidades pesqueras locales, quienes dependen de sus recursos acuáticos para su sustento y están distribuidas en varios asentamientos a lo largo del perímetro del humedal. La Ciénaga Grande también es un sitio de interés para investigadores y ecoturistas, lo que contribuye a su perfil demográfico y económico.

Es lamentable que esta zona de riqueza ambiental, tenga un Índice de Necesidades Básicas Insatisfechas (NBI) del 70% y que la cantidad de pescadores artesanales permanentes sean 4.030 (Datos tomados de corpamag<sup>3</sup>).

Por último, la CGSM cuenta con varios pueblos palafitos (comunidades de pescadores que viven sobre el agua): Nueva Venecia, Buenavista, Bocas, de Aracataca, que son corregimientos de los municipios de Pueblo Viejo y Sitio Nuevo.



<sup>3</sup> Datos hidrográficos. Ciénaga Grande de Santa Marta. disponible en <https://www.corpamag.gov.co/informacion-ambiental/ecosistemas-fisiograficos/cienaga-grande-de-santa-marta>



### 2.4.3 EJE AMBIENTAL Y ECOLÓGICO

La CGSM alberga un gran número de plantas y organismos terrestres y acuáticos, de los cuales se han identificado 276 especies de vegetales terrestres, 12 de vegetales acuáticos, cuatro de mangle, 300 tipos de algas fitoplanctónicas, 144 especies de peces, 102 de moluscos, 26 de reptiles, 19 de mamíferos y cerca de 199 de aves. De estas últimas, 35 son aves migratorias que utilizan los humedales del complejo lagunar CGSM para alimentarse y reproducirse<sup>4</sup>.

#### PROBLEMÁTICA AMBIENTAL:

Con la construcción de la carretera Ciénaga-Barranquilla del año 1956 a 1960 iniciaron los cambios ambientales en la CGSM. En la década entre 1960 y 1970 se interrumpe el flujo de agua del río Magdalena hacia el sistema para garantizar la construcción de carreteras en la zona.

Los impactos negativos en la flora y fauna de la CGSM han acelerado debido a diversas causas, como el crecimiento de la población humana en condiciones de pobreza, lo que ha provocado una pérdida de

<sup>4</sup> Idem

biodiversidad por la explotación intensiva de recursos, especialmente los ícticos, ya que un número creciente de personas se dedica a su extracción.

Además, la contaminación del agua es otro factor crítico, causada por la falta de infraestructura sanitaria en los asentamientos humanos ubicados a lo largo de la vía Ciénaga-Barranquilla, en localidades como Tasajera, Isla del Rosario, palmira y la cabecera Municipal de Puebloviejo, así como en los poblados palafíticos de Bocas de Aracataca, Buenavista y Nueva Venecia. También contribuyen a este deterioro los residuos de agroquímicos, como nutrientes y plaguicidas, empleados por la agroindustria en las áreas cercanas a los caños (Corpamag, 2009 pp.1-2).

Por último, cada vez se presentan más casos de actividades ilegales para secar áreas de la ciénaga, para obtener terrenos con fines de lucro individual, así el robo de tierras causa la sedimentación del terreno y la muerte acelerada de los manglares de la ciénaga.

## **2.5 EJE AMBIENTAL Y TURÍSTICO**

### **2.5.1 EJE TURÍSTICO**

Hace unas décadas se viene fomentando el turismo ecológico o ecoturismo, que es un subsector del turismo de naturaleza que privilegia la preservación y apreciación del medio natural y la cultura, al igual que favorece la recuperación económica y social de las zonas rurales. Además, busca que el viaje tenga un bajo impacto en el medio ambiente y pretende reducir el consumo de recursos naturales. El viajero amante de este turismo tiene una actitud de interacción, integración y respeto por el medio ambiente, las personas y las costumbres del lugar visitado.

La CGSM cuenta con la variedad paisajística y de riquezas ambientales para desarrollar un turismo de naturaleza como el ecoturismo, por ejemplo las cubiertas por manglares, bosques muy secos, enredaderas, plantas acuáticas, asociadas a pantanos de agua dulce, y bosque ribereño, que albergan una fauna diversa y abundante, y son una estación de aprovisionamiento para las aves migratoria, lugares perfectos para

desarrollar el ecoturismo. Otro potencial para ofrecer turismo ecológico, recreativo y de pesca a los turistas que llegan a Santa Marta, Barranquilla y Cartagena. Así mismo, las construcciones de los tres los pueblos de palafitos (Bocas de Aracataca, Buenavista y Nueva Venecia).

## 2.5.2 PRODUCCIÓN PESQUERA

La pesca es la principal actividad económica, complementada con la prestación de servicios relacionados con el turismo (alojamiento, restaurantes, transportes y esparcimiento).

En los años sesenta y setenta del siglo XX, de acuerdo con Romero (1970, pp. 59- 69), la organización del trabajo de los pescadores era el "corral" (conjunto de tres o más canoas que pescaban juntas. Cada canoa llevaba un boga o piloto y un atarrayero), que por lo general eran personas de la familia o amigos.

El corral tenía dos punteros, que iban en el extremo de la fila, y un jefe, quien escogía el sitio donde debían lanzar las atarrayas y formar las canoas en forma de círculo, para que cuando uno de los punteros gritara todos tiraran las atarrayas al tiempo. La pesca individual también se llevaba a cabo. La jornada de trabajo comenzaba alrededor de las doce de la noche o tres de la mañana y terminaba a las 7 de la mañana. El pescado extraído era vendido y el producto de la venta era repartido en partes iguales entre bogas y atarrayeros. Antiguamente el pescado era salado y secado al sol o ahumado con carbón para su conservación. Hoy el pescado extraído se limpia y refrigera. En cuanto a la estructura de trabajo es más individualista, de grupos pequeños que alcancen a ir en una embarcación, pues el corral ha perdido vigencia.<sup>5</sup>

Según la publicación Documentos de trabajo sobre la economía regional del Banco de la República 2011<sup>6</sup>, la ciénaga es la base económica de los tres poblados de palafitos, pues la captura de peces crustáceos y moluscos

<sup>5</sup> Habitantes del Agua: El complejo lagunar de la Ciénaga Grande de Santa Marta. Díaz María Angélica 2011. Disponible en <https://www.banrep.gov.co/sites/default/files/publicaciones/archivos/DTSER-144.pdf>

<sup>6</sup> Idem

es la principal actividad extractiva, que se realiza de manera artesanal por cerca de 5.000 pescadores, de la cual dependen cerca de 20.000 personas. El volumen pescado abastece los centros urbanos de Ciénaga, Santa Marta y Barranquilla; además, en estos pueblos palafíticos es el principal producto de la dieta alimenticia junto a la yuca y el maíz. En los últimos cuarenta años, la actividad pesquera ha disminuido por el deterioro ambiental de las ciénagas del complejo lagunar CGSM y la sobreexplotación de especies por debajo de la talla 32 media de captura y madurez sexual.

### 2.5.3 AUTORIZACIÓN PARA ACCEDER A RECURSOS DEL PGN

La Corte Constitucional ha reiterado que, en materia de gasto público, la competencia parlamentaria desarrolla el principio superior de legalidad del gasto público. Según este principio, corresponde al Congreso, como órgano de representación popular, ordenar las erogaciones necesarias para cumplir los compromisos inherentes al Estado social de derecho. No obstante, el legislador primario, por vía de excepción, reservó para el Ejecutivo la iniciativa legislativa en ciertos aspectos (artículo 154 de la Constitución Política). Esto significa que la Constitución distribuye competencias entre el Congreso y el Gobierno Nacional, de manera que ambos tienen iniciativa en el gasto, actuando coordinadamente dentro de sus respectivas competencias.

Así, el Gobierno requiere la aprobación de sus proyectos por parte del Congreso, mientras que el Congreso necesita la anuencia del Gobierno para la incorporación de los gastos decretados, siempre que estos sean coherentes con el Plan Nacional de Desarrollo y el Presupuesto General de la Nación. En conclusión, de conformidad con el texto constitucional y los planteamientos de la Corte Constitucional, este proyecto de ley que autoriza gastos públicos se ajusta al ordenamiento constitucional, al habilitar al Gobierno para incluir estos gastos en los proyectos de presupuesto.

## 3. IMPACTO FISCAL

Este proyecto de ley no ordena gasto alguno del Presupuesto Nacional, por el contrario es respetuoso de la exclusividad y discrecionalidad del Gobierno Nacional para incluir dentro del Presupuesto Nacional los gastos que se decreten en esta futura Ley, los cuales se incluirán teniendo en cuenta también la disponibilidad de recursos y el plan de inversiones del presente gobierno, esto de acuerdo a lo estipulado en el Artículo 150 numerales 9 y 154, de la Constitución Política, y el Artículo 39 del Decreto 111 de 1996.

En la elaboración de este proyecto se desarrollan los principios jurisprudenciales que justifican la concurrencia de la nación y las entidades territoriales en el diseño y desarrollo de programas como lo ha mencionado la Corte Constitucional:

*"El carácter unitario que el Constituyente le dio al Estado y la vigencia en el mismo de principios como el de la solidaridad y la participación comunitaria, justifican la concurrencia de la Nación y de las entidades territoriales en el diseño y desarrollo de programas y proyectos dirigidos a garantizar el bienestar general y el mejoramiento de la calidad de vida, pues sólo así será posible avanzar en la realización efectiva de principios también de rango constitucional, como por ejemplo el de descentralización y autonomía territorial.*

*"Pretender, como lo manifiesta el demandante que los principios de coordinación, concurrencia y subsidiariedad sólo operen a nivel territorial despojando a la Nación de esa responsabilidad en tanto orientadora de la dinámica de la descentralización, contrariaría el fundamento filosófico en el que se soporta el Estado social de derecho. (Corte Constitucional. Sentencia C-201 de 1998).*

#### **4. CONFLICTO DE INTERESES**

Conforme al artículo 3 de la ley 2003 de 2019, que modificó el artículo 291 de la ley 5 de 1992, este es un Proyecto de Ley de interés general que carece de las de las circunstancias establecidas en el artículo 286 de la ley 5 de 1992

y por lo tanto, los congresistas no estarían incurso en un posible conflicto de intereses al discutir o votar este proyecto.

Sin embargo, si algún congresista considera que existe otra causal por la cual deba declararse impedido deberá manifestarlo oportunamente. Como autora de este Proyecto de Ley, considero que su contenido y propuesta es de carácter general por lo que no configuraría un conflicto de interés.

## 5. CONCLUSIONES

Como se observa en el transcurso de esta exposición de motivos este ley propuesta establece una serie de directrices y autorizaciones para promover la recuperación, protección y desarrollo sostenible de la Ciénaga Grande de Santa Marta (CGSM), un ecosistema vital en el departamento del Magdalena. A continuación, se resumen las implicaciones y objetivos clave de la ley:

### 1. Reconocimiento y Protección:

- o La CGSM es declarada como zona de interés ambiental, turístico, ecológico y pesquero. Esto subraya su relevancia en múltiples ámbitos y establece la base legal para la implementación de medidas de protección y desarrollo.

### 2. Asignación de Recursos:

- o El Ministerio de Ambiente y Desarrollo Sostenible, junto con la autoridad ambiental competente, tiene la responsabilidad de asignar los recursos necesarios para programas que busquen la recuperación y conservación del humedal, incluyendo la restauración paisajística y la preservación de su biodiversidad.

### 3. Desarrollo Turístico Sostenible:

- Se autoriza al Ministerio de Comercio, Industria y Turismo a declarar la CGSM como atractivo turístico de utilidad pública e interés social. Esto permitirá su inclusión en el inventario turístico nacional y fomentará el desarrollo de ecoturismo, agroturismo y acuaturismo, promoviendo un turismo que respete y potencie el entorno natural y cultural de la región.

#### 4. **Coordinación Interinstitucional:**

- Los ministerios de Ambiente y Desarrollo Sostenible, Comercio, Industria y Turismo, y Agricultura y Desarrollo Rural están facultados para apoyar a las comunidades locales y autoridades en la ejecución de programas relacionados con el medio ambiente, el turismo y la pesca.

#### 5. **Financiamiento y Presupuestos:**

- El Gobierno Nacional está autorizado para incorporar en el presupuesto nacional las asignaciones necesarias para proyectos relacionados con la CGSM, en concordancia con los principios constitucionales de coordinación y complementariedad. Se priorizarán los recursos a los habitantes locales y pescadores artesanales.

#### 6. **Gestión de Recursos:**

- Se permitirá la reasignación de recursos dentro de los órganos ejecutores sin incrementar el presupuesto general, lo que garantiza la adaptación a las disponibilidades fiscales actuales y futuras.

#### 7. **Entrada en Vigencia:**

- La ley entrará en vigor a partir de su sanción y promulgación, marcando el inicio oficial de las políticas y acciones delineadas.

Esta ley tiene como objetivo principal revitalizar la Ciénaga Grande de Santa Marta, equilibrando la protección ambiental con el desarrollo económico sostenible y la mejora de las condiciones de vida de las comunidades locales. A través de la coordinación entre diferentes entidades gubernamentales y la movilización de recursos específicos, se busca restaurar y fortalecer este ecosistema clave para la región y el país.

H.R. SANDRA MILENA RAMIREZ CAVIEDES  
AUTORA

H.S. DIDIER LOBO CHINCHILLA  
AUTOR

H.R. BETSY JUDITH PÉREZ ARANGO  
COAUTORA

H.R. JORGE MÉNDEZ HERNÁNDEZ  
COAUTOR

H.R. JORGE MÉNDEZ HERNÁNDEZ  
COAUTOR

H.R. OLMES ECHEVERRÍA DE LA ROSA  
COAUTOR

H.R. JAIME RODRÍGUEZ CONTRERAS  
COAUTOR

H.R. OSCAR RODRIGO CAMPO HURTADO  
COAUTOR

H.R JULIO CÉSAR TRIANA QUINTERO  
COAUTOR

H.R LINA MARÍA GARRIDO MARÍN  
COAUTOR

H.R JAIRO HUMBERTO CRISTO CORREA  
COAUTOR

H.R LEONARDO RICO  
COAUTOR

# SENADO DE LA REPUBLICA

Secretaría General (Art. 139 y ss Ley 5ª de 1.992)

El día 27 del mes Noviembre del año 2024

se radicó en este despacho el proyecto de

Nº 329 Acto Legislativo N° \_\_\_\_\_, con todos y

cada uno de los requisitos constitucionales y legales

por: H.R. Sandra Ramirez, Betsy Pérez y Jorge Mendez,

Olmes Echeverría, Jaime Rodríguez y otros Consejeros

SECRETARIO GENERAL (c.c.)